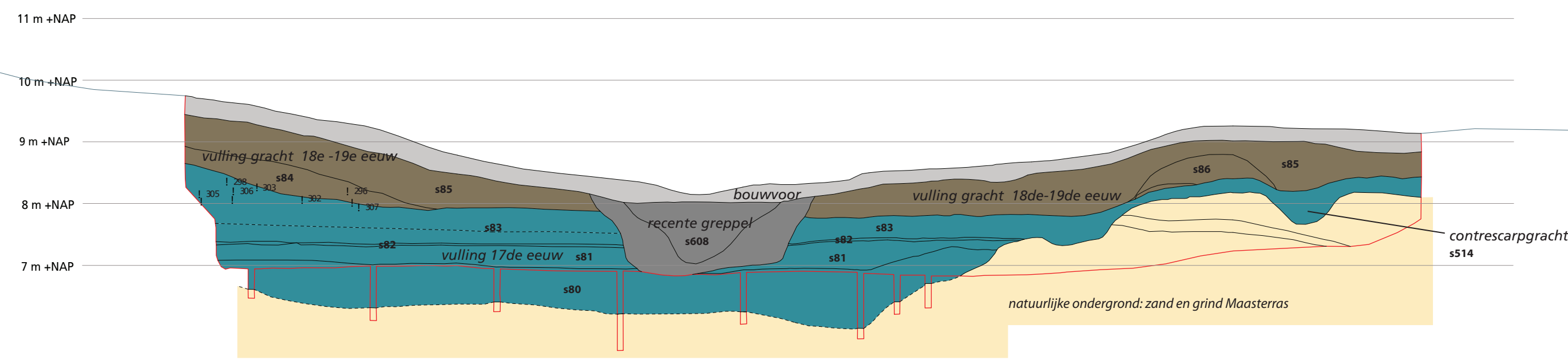
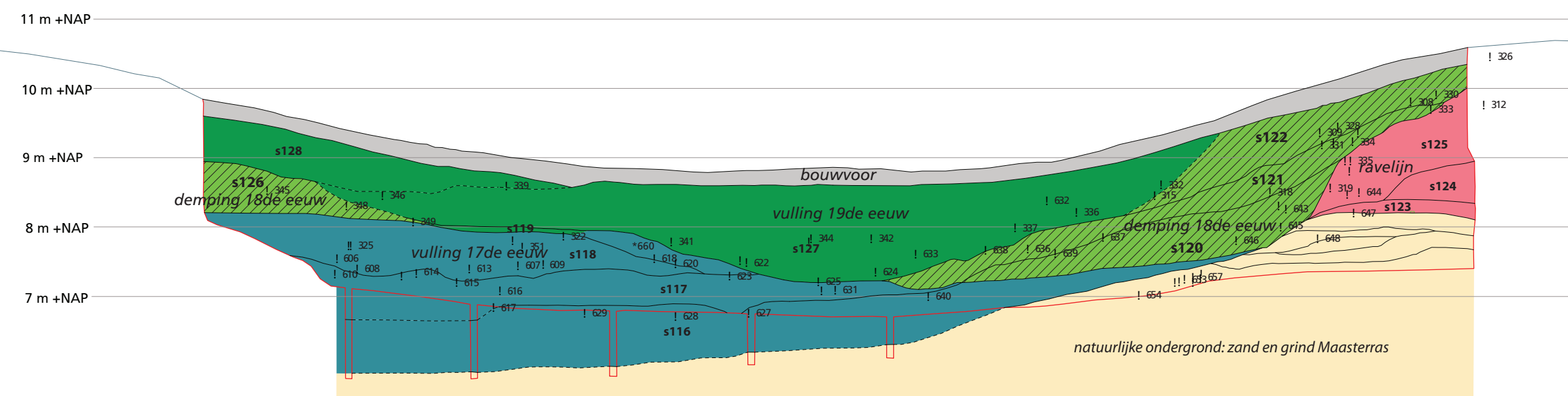


Proefsleuf 8, west-oost profiel



Proefsleuf 10, west-oost profiel

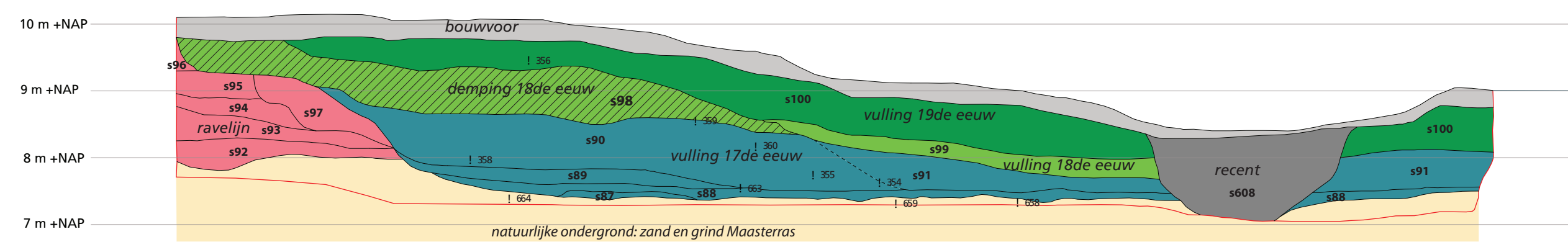


**Gennep, Gennepershuis  
Proefsleuf 8, 9 en 10:  
profielen met vondstnummers**

*Bijlage 22*



Proefsleuf 9, zuidwest-noordoost profiel



- |  |                                     |
|--|-------------------------------------|
| <b>algemeen</b>                                    | <b>grachtvulling sleuf 1 t/m 7</b>  |
| wegdek   | grachtvulling fase 1                |
| muurwerk   | grachtvulling fase 2                |
| restant ravelijn                                   | ingeworpen grond fase 3             |
| restant glaciaal                                   | ingeworpen grond wallichaam         |
| wal  |                                     |
| beschoeiing  | <b>grachtvulling sleuf 8 t/m 15</b> |
| ingemeten maaiveld                                 | vulling 17de eeuw                   |
| recente greppel                                    | demping 18de eeuw                   |
| bouwvoor   | vulling 18de eeuw                   |
| natuurlijke ondergrond                             | afvallaag 1800                      |
| benoeming laag                                     | vulling 18de-19de eeuw              |
| putgrens   | vulling 19de eeuw                   |
| s56 spoornummer                                    |                                     |
| I 57 vondstnummer 3D ingemeten vondst/aanlegvondst |                                     |
| *28 vondstnummer profielvondst                     |                                     |